

przebudowywanej drogi, w skali dwukrotnej ilości wycinanych drzew. Planowane nasadzenia rekompensujące mają przyczynić się do odtworzenia alei przydrożnej. Jednocześnie projekt przewiduje wykonanie zabiegów pielęgnacyjnych koron drzew nie podlegających usunięciu oraz wprowadzenie działań minimalizujących zagrożenie uszkodzenia drzew w trakcie prowadzonych robót.

Na etapie realizacji przedsięwzięcia nie przewiduje się zakłócenia walorów krajobrazowych terenu (przebudowa istniejącej drogi) lub zajęcia powierzchni występowania cennych siedlisk przyrodniczych lub miejsc występowania gatunków chronionych w obrębie terenów leśnych, obszarów wodnych, wodno - błotnych i łąk.

Z uwagi na dotychczasowy sposób użytkowania terenu objętego planowaną inwestycją, przyjęty zakres robót oraz działań minimalizujących, nie przewiduje się, aby planowane prace, wiązały się ze znacząco negatywnym oddziaływaniem na środowisko w zakresie ochrony przyrody i bioróżnorodności, a tym samym nie wymaga wykonania raportu o oddziaływaniu przedsięwzięcia na środowisko w odniesieniu do ochrony przyrody.

W rejonie przebudowywanej drogi nie występują obszary wybrzeży, górskie, strefy ujęć wód i obszary ochronne zbiorników wód śródlądowych, obszary, na których standardy jakości zostały przekroczone, o krajobrazie mającym znaczenie historyczne, kulturowe lub archeologiczne, o znacznej gęstości zaludnienia, jak również obszary ochrony uzdrowiskowej.

Planowana inwestycja nie będzie stwarzać zagrożenia wystąpienia poważnej awarii w rozumieniu przepisu art. 248 ust. 1 ustawy z dnia 27 kwietnia 2001 r. Prawo ochrony środowiska (Dz. U. z 2013 r., poz. 1232 ze zm.). Ustalono, że na etapie realizacji i eksploatacji nie będą stosowane substancje oraz technologie, które w myśl rozporządzenia Ministra Gospodarki z dnia 10 października 2013 r. w sprawie rodzajów i ilości substancji niebezpiecznych, których znajdowanie się w zakładzie decyduje o zaliczeniu go do zakładu o zwiększonym ryzyku albo zakładu o dużym ryzyku wystąpienia poważnej awarii przemysłowej (Dz. U. z 2013 r., poz. 1479), stwarzałyby ww. ryzyko.

Zadanie powiązane jest funkcjonalnie z istniejącym układem drogowym. Mając na względzie jego skalę, nie przewiduje się wystąpienia znaczącego skumulowanego oddziaływania. Należy jednak pamiętać, że przedmiotowy teren usytuowany jest w pobliżu zabudowy mieszkaniowej, nie sposób więc przewidzieć wszystkich planowanych zamierzeń na danym obszarze. Analizując ryzyko wystąpienia znaczącego skumulowanego oddziaływania na etapie budowy stwierdzono, że w przypadku ewentualnej równoczesnej realizacji kilku inwestycji na omawianym terenie, wzajemne interakcje mogą zachodzić. W razie nakładania się harmonogramów prac pomiędzy przebudową drogi a innymi

realizowanymi przedsięwzięciami, spodziewać się należy kumulacji oddziaływania w zakresie emisji gazów do powietrza i hałasu. Zwiększy się generowanie zanieczyszczeń do powietrza w wyniku pracy maszyn w jednakowym czasie.

W takim przypadku należy tak ułożyć harmonogram prac, aby z jednej strony uwzględnić technologię robót, z drugiej zaś ograniczyć kumulację uciążliwych oddziaływań.

Na podstawie informacji zawartych w przedłożonej przez Inwestora dokumentacji, przeanalizowano wpływ przedsięwzięcia w kontekście adaptacji do skutków zmian klimatu (efekt cieplarniany). Inwestycja będzie związana z niewielką emisją gazów cieplarnianych do atmosfery, pochodzących ze spalin poruszających się pojazdów. Jednakże, w związku z przewidywanym brakiem wzrostu natężenia ruchu na przedmiotowej drodze, uznano ten fakt za nieznaczący.

Na podstawie analizy czynników klimatycznych wpływających na funkcjonowanie operacji transportowych oraz formy zaburzeń przez nie wywołanych, wytypowano te czynniki, które mają istotny wpływ na funkcjonowanie sektora transportu. Ich wybór poprzedzono analizą zjawisk klimatycznych i ich składowych.

W przypadku transportu drogowego do potencjalnych zagrożeń kryzysowych czynnikami klimatycznymi, należą:

1. powódź - zniszczenia lub wyłączenie z funkcjonowania odcinków dróg,
2. nagłe ataki mrozu połączone z obfitymi opadami śniegu - poważne utrudnienia w ruchu drogowym,
3. huragany - poważne utrudnienia w ruchu drogowym,
4. upały - deformacja nawierzchni.

We wszystkich przypadkach powstające zniszczenia w obszarze infrastruktury i środków transportu przekładają się na zaburzenia w funkcjonowaniu drogi, tj. na opóźnienia lub przerwy w ruchu. Jednakże z uwagi na fakt, że omawiana trasa posiada charakter lokalnej, takie sytuacje nie powinny być nadmiernie uciążliwe dla uczestników ruchu. Dodatkowo podkreślić należy, iż omawiane zadanie zlokalizowane zostanie poza terenami osuwisk oraz zagrożonymi podtopieniami. W związku z powyższym, nie przewiduje się ekstremalnych sytuacji klimatycznych w obrębie analizowanej inwestycji.

Zamierzenie, ze względu na swój lokalny zasięg, nie wiąże się z oddziaływaniem transgranicznym.

Reasumując uznano, iż zastosowanie zaproponowanych w przedłożonej karcie informacyjnej przedsięwzięcia rozwiązań technicznych, technologicznych i organizacyjnych, zapewni ochronę środowiska na etapie realizacji i eksploatacji przedsięwzięcia.

W świetle powyższego, nie stwierdzono ryzyka wystąpienia negatywnego oddziaływania planowanej inwestycji na środowisko, nie istnieje więc konieczność przeprowadzenia oceny oddziaływania i sporządzenia raportu o oddziaływaniu na środowisko.

### POUCZENIE

Na niniejsze postanowienie nie przysługuje zażalenie.

Z up. Regionalnego Dyrektora  
Ochrony Środowiska w Bydgoszczy  
Kamila Sobieś  
Naczelnik Wydziału  
Ocen Oddziaływania na Środowisko

#### Otrzymują:

1. Burmistrz Strzelna  
ul. Cieśliewicza 2  
88-320 Strzelno
2. Pan Jarosław Góralczyk  
ul. Miłosza 11  
88-320 Strzelno
3. RDOŚ a/a

Sprawę prowadzi: Anna Deczyńska-Sadowska tel.: 52 50-65-666, wew. 6044, e-mail: [adeczynska@rdos-bydgoszcz.pl](mailto:adeczynska@rdos-bydgoszcz.pl)

Strzelno, dnia 20 października 2015 r.

RR.6220.05.2015

### **Decyzja**

#### **o środowiskowych uwarunkowaniach**

Na podstawie art. 71 ust. 2 pkt. 2, art. 75 ust. 1 pkt. 4, art. 82 ust. 1 i art. 85 ust. 2 pkt. 2 ustawy z dnia 3 października 2008 r. o udostępnieniu informacji o środowisku i jego ochronie, udziale społeczeństwa w ochronie środowiska oraz ocenach oddziaływania na środowisko (Dz. U. z 2013 r., poz. 1235 ze zmianami), Rozporządzenia Rady Ministrów z dnia 9 listopada 2010 r. w sprawie przedsięwzięć mogących znacząco oddziaływać na środowisko (Dz. U. Nr 213 poz. 1397, ze zm.) oraz art. 104 i 107 KPA, po rozpatrzeniu wniosku Pana Jarosława Góralczyka zam. ul. Miłosza 11, 88-320 Strzelno, działającego z upoważnienia Gminy Strzelno z dnia 12 marca 2015r./ data wpływu 27.03.2015/ w sprawie wydania decyzji o środowiskowych uwarunkowaniach dla przedsięwzięcia polegającego na **przebudowie drogi gminnej nr 140306C w miejscowości Bławaty, gmina Strzelno, na działkach oznaczonych numerami ewid. 83, 88, 24, 16, 20, 21, 22, położonych w obrębie Bławaty, gmina Strzelno, powiat mogileński.**

### **Orzekam**

- 1) Realizację przedmiotowego przedsięwzięcia i stwierdzam brak potrzeby przeprowadzenia oceny oddziaływania przedsięwzięcia na środowisko.
- 2) Określam warunki realizacji przedsięwzięcia biorąc pod uwagę informacje art. 63 ust. 1 ustawy.
- 3) Charakterystyka i karta informacyjna przedsięwzięcia stanowią załączniki do decyzji o środowiskowych uwarunkowaniach.

### **Uzasadnienie**

Wnioskiem z dnia 12 marca 2015r./ data wpływu 27.03.2015/ Pan Jarosław Góralczyk zam. ul. Miłosza 11, 88-320 Strzelno, działającego z upoważnienia Gminy Strzelno, zwrócił się o wydanie decyzji o środowiskowych uwarunkowaniach dla przedsięwzięcia polegającego na przebudowie drogi gminnej nr 140306C w miejscowości

Bławaty, gmina Strzelno, na działkach oznaczonych numerami ewid. 83, 88, 24, 16, 20, 21, 22, położonych w obrębie Bławaty, gmina Strzelno, powiat mogileński.

Zgodne z § 3 ust. 1 pkt 60 Rozporządzenia Rady Ministrów z dnia 9 listopada 2010 r. w sprawie przedsięwzięć mogących znacząco oddziaływać na środowisko, przedmiotowa inwestycja kwalifikowana jest do przedsięwzięcia mogących potencjalnie znacząco oddziaływać na środowisko. W związku z powyższym organ prowadzący postępowanie wystąpił do Regionalnego Dyrektora Ochrony Środowiska w Bydgoszczy oraz Państwowego Powiatowego Inspektora Sanitarnego w Mogilnie o wyrażenie stanowiska ( opinii ) w przedmiocie potrzeby przeprowadzenia oceny oddziaływania planowanego przedsięwzięcia na środowisko.

W trakcie postępowania organy wydały następujące postanowienia:

- Regionalny Dyrektor Ochrony Środowiska w Bydgoszczy pismem nr WOO.4240.238.2015.ADS z dnia 27 kwietnia 2015 r. ( wpłynęło dnia 29.04.2015 r.) wezwał do przekazania wyjaśnień informacji zawartych w karcie informacyjnej przedsięwzięcia( uzupełniona w dniu 1.10.2015r.).
- Państwowy Wojewódzki Inspektor Sanitarny w Mogilnie opinią nr N.NZ-421-4-28/15 z dnia 30.04.2015r. ( wpłynęło 711.05.2015 r.) stwierdził, że dla powyższego przedsięwzięcia nie istnieje konieczność przeprowadzenia oceny oddziaływania przedsięwzięcia na środowisko.
- Regionalny Dyrektor Ochrony Środowiska w Bydgoszczy postanowieniem znak WOO.4240.238.2015.ADS.2 z dnia 8 października 2015r. ( data wpływu dnia 14 października 2015 r.) odstąpił od nałożenia obowiązku przeprowadzenia oceny oddziaływania przedsięwzięcia na środowisko.

Planowana inwestycja będzie polegała na przebudowie drogi gminnej nr 140306C ( . nr 83,88,24) znajdującej się na terenie gminy Strzelno. Stanowi ona dojazd do gospodarstw rolnych oraz pól uprawnych oraz łączy drogę wojewódzką nr 255 relacji Strzelno- Pakość z drogą powiatową nr 2444C Ciechrz- Strzelno. Składa się z dwóch odcinków:

- odcinek 1 ( trasa A-B) – dł. ok. 1710,00 m,
- odcinek 2 ( ( trasa C-D)- dł. ok. 635,00 m.

Przedsięwzięcia nie ingeruje w jezdnię drogi wojewódzkiej nr 255 (dz. nr 65,90), natomiast wchodzi w pas drogi powiatowej nr 2444C ( dz. nr 16,20,21,22).



W stanie obecnym, na terenie objętym opracowaniem, znajdują się droga gminna oraz przylegające do niej tereny pól uprawnych i nieużytków, tereny zabudowy zagrodowej a także jednorodzinnej. W pasie drogowym ( dz. nr 88) na odcinku o długości ok. 1,1 km od drogi wojewódzkiej nr 255, jezdnia ma nawierzchnię bitumiczną, o szerokości ok. 44 i zróżnicowanym stopniu deformacji, do której przylegają pobocza gruntowe, pasy zieleni oraz odcinki rowów przydrożnych. Na dalszym odcinku, ok. 600 m od ostatnich zabudowań oraz na terenie działki nr 83 ( odcinek C-D), nawierzchnię stanowi tłuczeń wymieszany z żużlem, o zmiennej szerokości. Przedmiotowa droga pełni funkcję dojazdową do gospodarstw rolniczych i pól uprawnych. W pasie drogowym i w jego bezpośrednim sąsiedztwie znajdują się drzewa oraz krzewy, zlokalizowane głównie przy krawędzi drogi. Znaczna część drzew i krzewów powoduje kolizję z projektowaną drogą i planowana jest ich wycinka.

Planowany zakres robót obejmuje wykonanie:

- nawierzchni jezdni i zjazdów na pola z betonu asfaltowego na podbudowie z kruszywa łamanego oraz gruntu stabilizowanego cementem, z dodatkowym zabezpieczeniem istniejącej nawierzchni poprzez ułożenie geosiatki zbrojeniowej z włókien szklanych,
- zjazdów do posesji z brukowej kostki betonowej gr. 8 cm na podbudowie z chudego betonu.

Realizacja przedsięwzięcia ma także na celu zapewnienie prawidłowego odwodnienia projektowanej jezdni, poprzez reprofilację i odtworzenie istniejących rowów przydrożnych, a także wykonanie nowych rowów oraz przepustów pod zjazdami. Zaplanowano również przepust pod koroną drogi gminnej w km 0+676,31 i skierowanie wód opadowych do studni chłonnych. Przyjęto stałą projektowaną szerokość nawierzchni bitumicznej na odcinku A-B równą 5,5 m, a na odcinku C-D – 5m. Przedmiotowa droga odpowiada kategorii KR1, klasy „L”

Inwestor wykluczył możliwość zastosowania wariantów innych niż proponowany, gdyż ze względu na istniejącą drogę nie przewiduje się innej lokalizacji, a pozostawienie jej bez zmian spowoduje dalszą degradację, co zwiększy uciążliwość i bezpieczeństwo ruchu drogowego. Dopuszcza jedynie alternatywne wykonanie poboczy, wzdłuż krawędzi jezdni, jako gruntowe, bądź z kruszywa łamanego.

W czasie realizacji inwestycji będzie wykorzystywany sprzęt ciężki oraz środki transportu, z czym wiąże się zapylenie oraz emisja spalin na środowiska. Wykonawca zostanie zobowiązany do wyłączania silników spalinowych podczas dłuższych postojów.

Sprzęt używany do prac ziemnych i montażowych będzie sprawny, bez wycieków paliwa i olejów. Właściwa organizacja pracy oraz odpowiedni sprzęt i reżim technologiczny

wyeliminują potencjalne zagrożenia. Może także wystąpić okresowo oddziaływanie wibracyjne związane z pracą maszyn i urządzeń budowlanych. Prace przy przebudowie prowadzone będą w porze dziennej, tj. w godzinach od 6<sup>00</sup> do 22<sup>00</sup>, a uciążliwości te będą miały charakter okresowy i ustąpią z chwilą zamknięcia placu budowy.

Podczas przebudowy przewiduje się powstawanie odpadów z budowy, remontów i demontażu obiektów budowlanych, infrastruktury drogowej oraz odpadów komunalnych, które zostaną wywiezione i zagospodarowane zgodnie z ustawą z dnia 14 grudnia 2012 r. o odpadach, przez specjalistyczne firmy.

Inwestycja nie jest całkowicie nowym zamierzeniem i nie spowoduje wzrostu natężenia ruchu pojazdów, zwiększenia ich prędkości lub zwiększenia udziału pojazdów ciężkich w potoku ruchu. Przedsięwzięcie należy traktować jako dostosowanie drogi do obecnych wymogów.

Wzmocnienie konstrukcji drogi zwiększy płynność ruchu, w związku z czym generalnie zmniejszy się poziom hałasu, nastąpi również poprawa bezpieczeństwa komunikacyjnego.

W związku z charakterem planowanego zamierzenia, przy zastosowaniu zaproponowanych w karcie informacyjnej rozwiązań mających na celu ochronę środowiska, nie przewiduje się wpływu czynności realizacyjnych na zwiększenie zanieczyszczenia wód powierzchniowych i podziemnych oraz gleby.

Przedmiotowa inwestycja zlokalizowana jest w obszarze dorzecza Odry. Z uwagi na rodzaj, zakres i lokalizację przedsięwzięcia stwierdza się, że przy zastosowaniu zaplanowanych rozwiązań, jego realizacja i eksploatacja nie wpływa na ryzyko nieosiągnięcia celów środowiskowych zawartych w planie gospodarowania wodami na obszarze dorzecza Odry, przyjętym Uchwałą Rady Ministrów z dnia 22 lutego 2011r. (M.P. Z dnia 27 maja 2011r., Nr 40, poz. 451).

Planowane przedsięwzięcie będzie zlokalizowane poza obszarami chronionymi w myśl ustawy z dnia 16 kwietnia 2004 roku o ochronie przyrody ( Dz. U. Z 2013 r., poz.627 ze zm.) w tym poza wyznaczonymi, mającymi znaczenie dla Wspólnoty i projektowanymi przekazanymi do Komisji Europejskiej obszarami Natura 2000.

Realizacja planowanego zadania dotyczy terenu przekształconego w postaci istniejącego pasa drogowego o nawierzchni bitumicznej i częściowo utwardzonej kruszywem.

Realizacja inwestycji koliduje z istniejącym drzewostanem przydrożnym. Zgodnie z przedłożonym uzupełnieniem, przewidziano ograniczenie skali pierwotnie planowanej wycinki drzew ze 115 do 76 sztuk, których usunięcie podyktowane jest zapewnieniem

możliwości realizacji projektu przy zachowaniu minimum standardów wymaganych przepisami szczegółowymi, uwzględnianymi w projektach drogowych.

Zinventaryzowany drzewostan ma postać struktury liniowej alei przydrożnej, z licznie występującymi ubytkami, a w składzie dominuje lipa szerokolistna oraz stosunkowo wysoki udział rabinii akacjowej. W obrębie drzew nie potwierdzono obecności gniazd ptasich, ani siedlisk bytowania pachnicy bytowej.

W ramach działania minimalizujących przewidziano usuwanie drzew i krzewów poza okresem legowych ptaków, przypadającym w terminie od 1 marca do 31 sierpnia oraz przeprowadzenie nasadzeń zastępczych, poza rowem odwadniającym wzdłuż przebudowanej drogi, w skali dwukrotnej ilości wycinanych drzew. Planowane nasadzenia rekompensujące mają przyczynić się do odtworzenia alei przydrożnej. Jednocześnie projekt przewiduje wykonanie zabiegów pielęgnacyjnych koron drzew nie podlegających usunięciu oraz wprowadzenie działań minimalizujących zagrożenie uszkodzenia drzew w trakcie prowadzonych robót.

Nie przewiduje się, aby prowadzone prace spowodowały zajęcie powierzchni występowania cennych siedlisk przyrodniczych, w tym terenów leśnych, obszarów wodnych lub wodno – błotnych i łąk.

Ze względu na dotychczasowy sposób użytkowania terenu objętego planowaną inwestycją oraz skalę i zasięg przedsięwzięcia, nie przewiduje się aby planowane prace, wiązały się ze znacząco negatywnym oddziaływaniem na środowisko w zakresie ochrony przyrody, a tym samym nie wymaga wykonania raportu o oddziaływaniu przedsięwzięcia na środowisko w odniesieniu do ochrony przyrody.

W rejonie projektowanego zadania nie występują obszary wybrzeża, górskie, strefy ujęć wód i obszary ochronne zbiorników wód śródlądowych, obszary, na których standardy jakości zostały przekroczone, o krajobrazie mającym znaczenie historyczne, kulturowe lub archeologiczne, o znacznej gęstości zaludnienia, jak również obszary ochrony uzdrowiskowej. Planowana inwestycja nie będzie stwarzać zagrożenia wystąpienia poważnej awarii w rozumieniu przepisu art. 248 ust. 1 ustawy z dnia 27 kwietnia 2001r. Prawo Ochrony Środowiska ( Dz. U. Z 2013r., poz. 1232 ze zm.). Ustalono, że na etapie realizacji i eksploatacji nie będą stosowane substancje oraz technologie, które w myśl rozporządzenia Ministra Gospodarki z dnia 10 października 2013r. W sprawie rodzajów i ilości substancji niebezpiecznych, których znajdowanie się w zakładzie decyduje o zaliczeniu go do zakładu o zwiększonym ryzyku albo zakładu o dużym ryzyku wystąpienia poważnej awarii przemysłowej (Dz. U. Z 2013r., poz. 1479), stwarzałyby ww. ryzyko.



Zadanie powiązane jest funkcjonalnie z istniejącym układem drogowym. Mając na względzie jego skalę, nie przewiduje się wystąpienia znaczącego skumulowanego oddziaływania. Należy jednak pamiętać, że przedmiotowy teren usytuowany jest wzdłuż zabudowy mieszkaniowej, nie sposób więc przewidzieć wszystkich planowanych inwestycji na danym obszarze. Analizując ryzyko wystąpienia znaczącego skumulowanego oddziaływania na etapie budowy stwierdzono, że w przypadku ewentualnej równoczesnej realizacji kilku inwestycji na omawianym terenie, wzajemne interakcje mogą zachodzić. W razie nakładania się harmonogramów prac pomiędzy przebudową drogi a innymi planowanymi inwestycjami spodziewać się należy kumulacji oddziaływania w zakresie emisji gazów do powietrza i hałasu.

Zwiększy się generowanie zanieczyszczeń do powietrza w wyniku pracy sprzętu i maszyn w jednakowym czasie.

W takim przypadku należy tak ułożyć harmonogram prac, aby z jednej strony uwzględnić technologie robót, z drugiej zaś ograniczyć kumulacje uciążliwych oddziaływań.

Na podstawie informacji zawartych w przedłożonej przez Inwestora dokumentacji, przeanalizowano wpływ przedsięwzięcia w kontekście adaptacji do skutków zmian klimatu. Inwestycja będzie związana z niewielką emisją gazów cieplarnianych do atmosfery, pochodzących ze spalin poruszających się pojazdów. Jednakże, w związku z przewidywanym brakiem wzrostu natężenia ruchu na przedmiotowej drodze, uznano ten fakt za nieznaczący.

Przedsięwzięcie, ze względu na swój lokalny zasięg, nie wiąże się z oddziaływaniem transgranicznym.

Reasumując uznano, iż zastosowanie zaproponowanych w przedłożonej karcie informacyjnej przedsięwzięcia rozwiązań technicznych, technologicznych i organizacyjnych, zapewni ochronę środowiska na etapie realizacji i eksploatacji przedsięwzięcia.

W wyniku analizy przedłożonych dokumentów, postanowień organów opiniujących oraz ww. uwarunkowań, o których mowa w art. 63 ust. 1 ustawy, organ prowadzący postępowanie nie stwierdził ryzyka wystąpienia negatywnego oddziaływania planowanej inwestycji na środowisko, oraz kierując się charakterem, skalą przedsięwzięcia oraz możliwością oddziaływania na środowisko postanowił odstąpić od wymogu konieczności przeprowadzenia oceny oddziaływania opisanego wyżej przedsięwzięcia na środowisko.

## Pouczenie

Zgodnie z art. 72 ust. 3 ustawy z dnia 3 października 2008 r. o udostępnianiu informacji o środowisku i jego ochronie, udziale społeczeństwa w ochronie środowiska oraz ocenach oddziaływania na środowisko (Dz. U. Nr 199, poz. 1227) decyzję o środowiskowych uwarunkowaniach dołącza się do wniosku o wydanie decyzji, o której mowa w ust. 1 pkt 1-14 w/w artykułu. Złożenie wniosku powinno nastąpić w terminie **4 lat** od dnia, w którym decyzja o środowiskowych uwarunkowaniach stała się ostateczna. Termin, o którym mowa w ust. 3 może ulec wydłużeniu o **2 lata**, jeżeli realizacja planowanego przedsięwzięcia przebiega etapowo oraz nie zmieniły się warunki określone w decyzji o środowiskowych uwarunkowaniach.

Od niniejszej decyzji służy odwołanie do Samorządowego Kolegium Odwoławczego w Bydgoszczy za pośrednictwem organu, który wydał decyzję, w terminie 14 dni od daty jej otrzymania.



BURMISTRZ  
*[Signature]*  
mgr inż. Ewaryst Matczak

### Załączniki:

1. Charakterystyka przedsięwzięcia.

Niniejsza decyzja uprawomocniła się

dnia 10.11.2015

### Otrzymują:

1. Pan Jarosław Góralczyk  
ul. Miłosza 11  
88-320 Strzelno
2. a/a

BURMISTRZ  
*[Signature]*  
mgr inż. Ewaryst Matczak

### Do wiadomości:

1. Państwowy Wojewódzki Inspektor Sanitarny w Bydgoszczy, ul. Kujawska 4, 85-031 Bydgoszcz
2. Regionalny Dyrektor Ochrony Środowiska w Bydgoszczy, ul. Dworcowa 63, 85-950 Bydgoszcz
3. Osoby i instytucje wg rozdzielnika Urzędu Miejskiego w Strzelnie.

704 MISTRZ STRZELNA

## Załącznik nr 1

do decyzji nr RR.6220.05.2015 z dnia 20 października 2015 r.

### CHARAKTERYSTYKA PRZEDSIĘWZIĘCIA

Planowana inwestycja będzie polegała na przebudowie drogi gminnej nr 140306C (. nr 83,88,24) znajdującej się na terenie gminy Strzelno. Stanowi ona dojazd do gospodarstw rolnych oraz pól uprawnych oraz łączy drogę wojewódzką nr 255 relacji Strzelno- Pakość z drogą powiatową nr 2444C Ciechrz- Strzelno. Składa się z dwóch odcinków:

- odcinek 1 ( trasa A-B) – dł. ok. 1710,00 m,
- odcinek 2 ( ( trasa C-D)- dł. ok. 635,00 m.

Przedsięwzięcia nie ingeruje w jezdnię drogi wojewódzkiej nr 255 (dz. nr 65,90), natomiast wchodzi w pas drogi powiatowej nr 2444C ( dz. nr 16,20,21,22).

W stanie obecnym, na terenie objętym opracowaniem, znajduje się droga gminna oraz przylegające do niej tereny pól uprawnych i nieużytków, tereny zabudowy zagrodowej a także jednorodzinnej. W pasie drogowym ( dz. nr 88) na odcinku o długości ok. 1,1 km od drogi wojewódzkiej nr 255, jezdnia ma nawierzchnię bitumiczną, o szerokości ok. 44 i zróżnicowanym stopniu deformacji, do której przylegają pobocza gruntowe, pasy zieleni oraz odcinki rowów przydrożnych. Na dalszym odcinku, ok. 600 m od ostatnich zabudowań oraz na terenie działki nr 83 ( odcinek C-D), nawierzchnię stanowi tłuczeń wymieszany z żużlem, o zmiennej szerokości. Przedmiotowa droga pełni funkcję dojazdowej do gospodarstw rolniczych i pól uprawnych. W pasie drogowym i w jego bezpośrednim sąsiedztwie znajdują się drzewa oraz krzewy, zlokalizowane głównie przy krawędzi drogi. Znaczna część drzew i krzewów powoduje kolizję z projektowaną drogą i planowana jest ich wycinka.

Planowany zakres robót obejmuje wykonanie:

- nawierzchni jezdni i zjazdów na pola z betonu asfaltowego na podbudowie z kruszywa łamanego oraz gruntu stabilizowanego cementem, z dodatkowym zabezpieczeniem istniejącej nawierzchni poprzez ułożenie geosiatki zbrojeniowej z włókien szklanych,
- zjazdów do posesji z brukowej kostki betonowej gr. 8 cm na podbudowie z chudego betonu.

Realizacja przedsięwzięcia ma także na celu zapewnienie prawidłowego odwodnienia projektowanej jezdni, poprzez reprofilację i odtworzenie istniejących rowów przydrożnych, a także wykonanie nowych rowów oraz przepustów pod zjazdami. Zaplanowano również przepust pod koroną drogi gminnej w km 0+676,31 i skierowanie wód opadowych do studni chłonnych. Przyjęto stałą projektowaną szerokość nawierzchni bitumicznej na odcinku A-B równą 5,5 m, a na odcinku C-D – 5m. Przedmiotowa droga odpowiada kategorii KR1, klasy „L”.

BURMISTRZ  
*[Signature]*  
mgr inż. Ewaryst Motczak

Zestawienie działek związanych z przebudową drogi gminnej nr 140306C w m. Bławaty:

	<b>Odc. 1 - od DW 255 na dz. nr 82</b> Dł. odc. 1,711km (0+000 – 1+711,65)	<b>Odc. 2 - od dr. gminnej (dz. nr 83) do dr. powiatowej nr 2444C (dz. nr 16, 20, 21, 22)</b> Dł. odc. 0,635km (0+000 – 0+635,27)
Działki drogowe granice opracowania dokumentacji	83, 88 (dr. gminna)	24 (dr. gminna)
Działki przyległe do działek objętych opracowaniem	65, 90 (DW nr 255) 69, 89, 66, 87, 39/4, 40, 41, 28, 86, 27, 85/5, 85/7, 19/1, 85/6, 84/1, 84/5, 81, 82	16, 20, 21, 22 (ZDP Mogilno dr. powiatowa 2444C) 19/1, 19/2, 27, 18, 26, 17/10, 25, 17/9, 23,



STAROSTA MOGILNO

Województwo: kujawsko-pomorskie  
 Powiat: mogileński  
 Jednostka ewidencyjna: 040904\_5, Strzelno - obszar wiejski

STAROSTWO POWIATOWE

W MOGILNIE  
 ul. Narutowicza 1  
 88-300 Mogilno

(nazwa organu wydającego dokument)

## WYPIS UPROSZCZONY Z REJESTRU GRUNTÓW

sporządzono dnia: 04.12.2013 09:37:12 według stanu na dzień: 04.12.2013 09:37

Obręb	Ark.	Nr działki	JR	Pow. [ha]	Nr KW lub inne dokumenty	Adres lub położenie	Identyfikator
Forma władania i udział	Osoba i adres						
Blawaty [Nr 0002]	1	16	G68	0.0357	BY1M/00030849/0	-	040904_5.0002.16
1/1 właściciel	SKARB PAŃSTWA koresp. ul. Gabriela Narutowicza 1, 88-300 Mogilno						
1/1 zarządca	DYREKCJA OKRĘGOWA DRÓG PUBLICZNYCH W BYDGOSZCZY siedziba: ul. Fordońska 6, 85-950 Bydgoszcz						
Blawaty [Nr 0002]	1	17/9	G92	0.7570	BY1M/00027190/1	-	040904_5.0002.17/9
1/1 właściciel	Dopierala Józef (Mieczysław, Barbara) zam. Ciechrz 22, 88-320 Strzelno						
Blawaty [Nr 0002]	1	17/10	G3	0.5370	KW 6914	-	040904_5.0002.17/10
1/1 właściciel	Szychowski Mariusz (Jan, Krystyna) zam. Blawaty 17/1, 88-320 Strzelno						
Blawaty [Nr 0002]	1	18	G3	2.3400	KW 8268	-	040904_5.0002.18
1/1 właściciel	Szychowski Mariusz (Jan, Krystyna) zam. Blawaty 17/1, 88-320 Strzelno						
Blawaty [Nr 0002]	1	19/1	G5	4.6051	BY1M/00008688/0	-	040904_5.0002.19/1
współność ustawowa 1/1 właściciel	Walczak Stanisław Marek (Alojzy, Janina) zam. Blawaty 27/1, 88-320 Strzelno Walczak Joanna Maria (Franciszek, Barbara) zam. Blawaty 27/1, 88-320 Strzelno						
Blawaty [Nr 0002]	1	19/2	G99	2.6149	BY1M/00031006/6	-	040904_5.0002.19/2
współność ustawowa 1/1 właściciel	Trojanowski Adam (Franciszek, Maria) zam. ul. Wincentego Witosa 9/1, 88-300 Mogilno Trojanowska Anna (Franciszek, Helena) zam. ul. Wincentego Witosa 9/1, 88-300 Mogilno						
Blawaty [Nr 0002]	1	21	G68	0.7115	BY1M/00030849/0	-	040904_5.0002.21
1/1 właściciel	SKARB PAŃSTWA koresp. ul. Gabriela Narutowicza 1, 88-300 Mogilno						
1/1 zarządca	DYREKCJA OKRĘGOWA DRÓG PUBLICZNYCH W BYDGOSZCZY siedziba: ul. Fordońska 6, 85-950 Bydgoszcz						
Blawaty [Nr 0002]	1	22	G68	0.0810	BY1M/00030849/0	-	040904_5.0002.22
1/1 właściciel	SKARB PAŃSTWA koresp. ul. Gabriela Narutowicza 1, 88-300 Mogilno						
1/1 zarządca	DYREKCJA OKRĘGOWA DRÓG PUBLICZNYCH W BYDGOSZCZY siedziba: ul. Fordońska 6, 85-950 Bydgoszcz						
Blawaty [Nr 0002]	1	23	G84	5.9490	KW 6913	-	040904_5.0002.23
współność ustawowa 1/1 właściciel	Borowski Krzysztof (Teodor, Aniela) zam. Żegotki 20, 88-320 Strzelno Borowska Irena (Kazimierz, Maria)						

zrządził(a): Monika Przybysz-Król

Za zgodność  
 z oryginałem

STAROSTWO POWIATOWE

W MOGILNIE  
ul. Narutowicza 1  
88-300 Mogilno

Obręb	Ark.	Nr działki	JR	Pow. [ha]	Nr KW lub inne dokumenty	Adres lub położenie	Identyfikator
Forma władania i udział	Osoba i adres						
	zam. Żegotki 20, 88-320 Strzelno						
Blawaty [Nr 0002]	1	24	G65	0.5977	KW 19518	-	040904_5.0002.24
1/1 właściciel	GMINA STRZELNO siedziba: ul. Cieśliewicza 2, 88-320 Strzelno						
Blawaty [Nr 0002]	1	25	G8	7.17	KW 8687	-	040904_5.0002.25
1/1 właściciel	Walczak Stanisław Marek (Alojzy, Janina) zam. Blawaty 27/1, 88-320 Strzelno						
Blawaty [Nr 0002]	1	26	G9	2.9300	KW 5325	-	040904_5.0002.26
1/1 właściciel	Łepski Lech Stanisław (Edmund, Benigna) zam. Blawaty 29/1, 88-320 Strzelno						
Blawaty [Nr 0002]	1	27	G5	4.30	KW 28358	-	040904_5.0002.27
wspólność ustawowa 1/1 właściciel	Walczak Stanisław Marek (Alojzy, Janina) zam. Blawaty 27/1, 88-320 Strzelno Walczak Joanna Maria (Franciszek, Barbara) zam. Blawaty 27/1, 88-320 Strzelno						
Blawaty [Nr 0002]	1	28	G5	3.07	KW 5324	-	040904_5.0002.28
wspólność ustawowa 1/1 właściciel	Walczak Stanisław Marek (Alojzy, Janina) zam. Blawaty 27/1, 88-320 Strzelno Walczak Joanna Maria (Franciszek, Barbara) zam. Blawaty 27/1, 88-320 Strzelno						
Blawaty [Nr 0002]	1	39/4	G27	5.8815	KW 11951	-	040904_5.0002.39/4
wspólność ustawowa 1/1 właściciel	Kutnik Marcei (Bolesław, Kazimiera) zam. Młynice 5, 88-320 Strzelno Kutnik Edyta Wanda (Władysław, Teresa) zam. Młynice, 88-320 Strzelno						
Blawaty [Nr 0002]	1	40	G9	6.87	KW 557	-	040904_5.0002.40
1/1 właściciel	Łepski Lech Stanisław (Edmund, Benigna) zam. Blawaty 29/1, 88-320 Strzelno						
Blawaty [Nr 0002]	1	41	G65	0.06	KW 19518	-	040904_5.0002.41
1/1 właściciel	GMINA STRZELNO siedziba: ul. Cieśliewicza 2, 88-320 Strzelno						
Blawaty [Nr 0002]	1	65	G96	2.65	BY1M/00029647/4 /255/	-	040904_5.0002.65
1/1 właściciel	WOJEWÓDZTWO KUJAWSKO-POMORSKIE siedziba: pl. Teatralny 2, 87-100 Toruń						
Blawaty [Nr 0002]	1	66	G9	6.1500	KW 557	-	040904_5.0002.66
1/1 właściciel	Łepski Lech Stanisław (Edmund, Benigna) zam. Blawaty 29/1, 88-320 Strzelno						
Blawaty [Nr 0002]	1	69	G41	3.24	KW 434	-	040904_5.0002.69
1/1 właściciel	Mleczo Waldemar Andrzej (Bogusław, Zofia) zam. Blawaty 9, 88-320 Strzelno						
Blawaty [Nr 0002]	1	81	G37	8.14	BY1M/00028347/4	-	040904_5.0002.81

Sporządził(a): Monika Przybysz-Król

Za zgodność  
z oryginałem






Obręb	Ark.	Nr działki	JR	Pow. [ha]	Nr KW lub inne dokumenty	Adres lub położenie	Identyfikator
Forma władania i udział	Osoba i adres						
1/1 właściciel	zam. Bławaty 10, 88-320 Strzelno Mleczo Agnieszka (Antoni, Bożena) zam. Bławaty 10, 88-320 Strzelno						
Bławaty [Nr 0002]	1	90	G96	0.37	BY1M/00029647/4	-	040904_5.0002.90
1/1 właściciel	WOJEWÓDZTWO KUJAWSKO-POMORSKIE siedziba: pl. Teatralny 2, 87-100 Toruń						

Ilość działek na wypisie: 33

Suma powierzchni działek: 133.1113 ha

04.12.2013

  
(imię i nazwisko osoby reprezentującej organ)  
data i podpis

Za zgodność  
z oryginałem

w MOGILNIE

ul. Narutowicza 1

88-300 Mogilno

Województwo: kujawsko-pomorskie

Powiat: mogileński

Jednostka ewidencyjna: 040904\_5, Strzelno - obszar wiejski

(nazwa organu wydającego dokument)

**WYPIS UPROSZCZONY Z REJESTRU GRUNTÓW**

sporządzono dnia: 04.12.2013 09:37:12 według stanu na dzień: 04.12.2013 09:37

Obręb	Ark.	Nr działki	JR	Pow. [ha]	Nr KW lub inne dokumenty	Adres lub położenie	Identyfikator
Forma władania i udział	Osoba i adres						
Blawaty [Nr 0002]	1	16	G68	0.0357	BY1M/00030849/0	-	040904_5.0002.16
1/1 właściciel	SKARB PAŃSTWA koresp. ul. Gabriela Narutowicza 1, 88-300 Mogilno						
1/1 zarządca	DYREKCJA OKRĘGOWA DRÓG PUBLICZNYCH W BYDGOSZCZY siedziba: ul. Fordońska 6, 85-950 Bydgoszcz						
Blawaty [Nr 0002]	1	17/9	G92	0.7570	BY1M/00027190/1	-	040904_5.0002.17-9
1/1 właściciel	Dopierals Józef (Mieczysław, Barbara) zam. Ciechrz 22, 88-320 Strzelno						
Blawaty [Nr 0002]	1	17/10	G3	0.5370	KW 6914	-	040904_5.0002.17/10
1/1 właściciel	Szychowski Mariusz (Jan, Krystyna) zam. Blawaty 17/1, 88-320 Strzelno						
Blawaty [Nr 0002]	1	18	G3	2.3400	KW 8268	-	040904_5.0002.18
1/1 właściciel	Szychowski Mariusz (Jan, Krystyna) zam. Blawaty 17/1, 88-320 Strzelno						
Blawaty [Nr 0002]	1	19/1	G5	4.6051	BY1M/00008688/0	-	040904_5.0002.19/1
współność ustawowa 1/1 właściciel	Walczak Stanisław Marek (Alojzy, Janina) zam. Blawaty 27/1, 88-320 Strzelno Walczak Joanna Maria (Franciszek, Barbara) zam. Blawaty 27/1, 88-320 Strzelno						
Blawaty [Nr 0002]	1	19/2	G99	2.6149	BY1M/00031006/6	-	040904_5.0002.19/2
współność ustawowa 1/1 właściciel	Trojanowski Adam (Franciszek, Maria) zam. ul. Wincentego Witosa 9/1, 88-300 Mogilno Trojanowska Anna (Franciszek, Helena) zam. ul. Wincentego Witosa 9/1, 88-300 Mogilno						
Blawaty [Nr 0002]	1	21	G68	0.7115	BY1M/00030849/0	-	040904_5.0002.21
1/1 właściciel	SKARB PAŃSTWA koresp. ul. Gabriela Narutowicza 1, 88-300 Mogilno						
1/1 zarządca	DYREKCJA OKRĘGOWA DRÓG PUBLICZNYCH W BYDGOSZCZY siedziba: ul. Fordońska 6, 85-950 Bydgoszcz						
Blawaty [Nr 0002]	1	22	G68	0.0810	BY1M/00030849/0	-	040904_5.0002.22
1/1 właściciel	SKARB PAŃSTWA koresp. ul. Gabriela Narutowicza 1, 88-300 Mogilno						
1/1 zarządca	DYREKCJA OKRĘGOWA DRÓG PUBLICZNYCH W BYDGOSZCZY siedziba: ul. Fordońska 6, 85-950 Bydgoszcz						
Blawaty [Nr 0002]	1	23	G84	5.9480	KW 6913	-	040904_5.0002.23
współność ustawowa 1/1 właściciel	Borowski Krzysztof (Teodor, Aniela) zam. Żegotki 20, 88-320 Strzelno Borowska Irena (Kazimierz, Maria)						

Sporządził(a): Monika Przybysz-Król

Za zgodność  
z oryginałem



Obręb	Ark.	Nr działki	JR	Pow. [ha]	Nr KW lub inne dokumenty	Adres lub położenie	Identyfikator
Forma władania i udział		Osoba i adres					
		zam. Żegotki 20, 88-320 Strzelno					
Blawaty [Nr 0002]	1	24	G65	0.5977	KW 19518	-	040904_5.0002.24
1/1 właściciel	GMINA STRZELNO siedziba: ul. Cieśliewicza 2, 88-320 Strzelno						
Blawaty [Nr 0002]	1	25	G8	7.17	KW 8587	-	040904_5.0002.25
1/1 właściciel	Walczak Stanisław Marek (Alojzy, Janina) zam. Blawaty 27/1, 88-320 Strzelno						
Blawaty [Nr 0002]	1	26	G9	2.9300	KW 5325	-	040904_5.0002.26
1/1 właściciel	Lepski Lech Stanisław (Edmund, Benigna) zam. Blawaty 29/1, 88-320 Strzelno						
Blawaty [Nr 0002]	1	27	G5	4.30	KW 28358	-	040904_5.0002.27
współność ustawowa 1/1 właściciel	Walczak Stanisław Marek (Alojzy, Janina) zam. Blawaty 27/1, 88-320 Strzelno Walczak Joanna Maria (Franciszek, Barbara) zam. Blawaty 27/1, 88-320 Strzelno						
Blawaty [Nr 0002]	1	28	G5	3.07	KW 5324	-	040904_5.0002.28
współność ustawowa 1/1 właściciel	Walczak Stanisław Marek (Alojzy, Janina) zam. Blawaty 27/1, 88-320 Strzelno Walczak Joanna Maria (Franciszek, Barbara) zam. Blawaty 27/1, 88-320 Strzelno						
Blawaty [Nr 0002]	1	39/4	G27	5.8815	KW 11951	-	040904_5.0002.39/4
współność ustawowa 1/1 właściciel	Kutnik Marcell (Bolesław, Kazimiera) zam. Młynice 5, 88-320 Strzelno Kutnik Edyta Wanda (Władysław, Teresa) zam. Młynice, 88-320 Strzelno						
Blawaty [Nr 0002]	1	40	G9	6.67	KW 557	-	040904_5.0002.40
1/1 właściciel	Lepski Lech Stanisław (Edmund, Benigna) zam. Blawaty 29/1, 88-320 Strzelno						
Blawaty [Nr 0002]	1	41	G65	0.06	KW 19518	-	040904_5.0002.41
1/1 właściciel	GMINA STRZELNO siedziba: ul. Cieśliewicza 2, 88-320 Strzelno						
Blawaty [Nr 0002]	1	65	G96	2.65	BY11M/00029647/4 /255/	-	040904_5.0002.65
1/1 właściciel	WOJEWÓDZTWO KUJAWSKO-POMORSKIE siedziba: pl. Teatralny 2, 87-100 Toruń						
Blawaty [Nr 0002]	1	66	G9	6.1500	KW 557	-	040904_5.0002.66
1/1 właściciel	Lepski Lech Stanisław (Edmund, Benigna) zam. Blawaty 29/1, 88-320 Strzelno						
Blawaty [Nr 0002]	1	69	G41	3.24	KW 434	-	040904_5.0002.69
1/1 właściciel	Mieczko Waldemar Andrzej (Bogusław, Zofia) zam. Blawaty 9, 88-320 Strzelno						
Blawaty [Nr 0002]	1	81	G37	8.14	BY11M/00028347/4	-	040904_5.0002.81

Sporządził(a): Monika Przybyś-Król

Za zgodność  
z oryginałem

ul. Narutowicza 1  
88-300 Mogilno

Obsz.	Ark.	Nr działki	JR	Pow. [ha]	Nr KW lub inne dokumenty	Adres lub położenie	Identyfikator
Forma władania i udział		Osoba i adres					
1/1 właściciel	Brejecki Zenon Adam (Lesław, Teresa) zam. Bławy 15, 88-320 Strzelno						
Bławy [Nr 0002]	1	82	G37	4.0000	KW 6710	-	040904_5.0002.82
1/1 właściciel	Brejecki Zenon Adam (Lesław, Teresa) zam. Bławy 15, 88-320 Strzelno						
Bławy [Nr 0002]	1	83	G65	0.89	KW 18919	-	040904_5.0002.83
1/1 właściciel	GMINA STRZELNO siedziba: ul. Cieśliewicza 2, 88-320 Strzelno						
Bławy [Nr 0002]	1	84/1	G21	2.3950	KW 364	-	040904_5.0002.84/1
współność ustawowa 1/1 właściciel	Pawłowski Tomasz (Ryszard, Teresa) zam. Bławy 14, 88-320 Strzelno Pawłowska Agnieszka (Piotr, Halina) zam. Bławy 14, 88-320 Strzelno						
Bławy [Nr 0002]	1	84/5	G21	0.0769	KW 17035	-	040904_5.0002.84/5
współność ustawowa 1/1 właściciel	Pawłowski Tomasz (Ryszard, Teresa) zam. Bławy 14, 88-320 Strzelno Pawłowska Agnieszka (Piotr, Halina) zam. Bławy 14, 88-320 Strzelno						
Bławy [Nr 0002]	1	85/5	G76	3.0000	BY1M/00030020/3	-	040904_5.0002.85/5
współność ustawowa 1/1 właściciel	Brejecki Zenon Adam (Lesław, Teresa) zam. Bławy 15, 88-320 Strzelno Brejcka Edyta Magdalena (Idzi, Alina) zam. Bławy 15, 88-320 Strzelno						
Bławy [Nr 0002]	1	85/6	G94	1.0150	BY1M/00029986/2	-	040904_5.0002.85/6
1/1 właściciel	Słomiński Stanisław (Mikołaj, Marianna) zam. Bławy 13, 88-320 Strzelno						
Bławy [Nr 0002]	1	85/7	G94	7.2640	BY1M/00029986/2	-	040904_5.0002.85/7
1/1 właściciel	Słomiński Stanisław (Mikołaj, Marianna) zam. Bławy 13, 88-320 Strzelno						
Bławy [Nr 0002]	1	86	G32	14.1900	BY1M/00030452/0	-	040904_5.0002.86
współność ustawowa 1/1 właściciel	Sadowski Józef (Mieczysław, Jadwiga) zam. Bławy 12, 88-320 Strzelno Sadowska Elżbieta Krystyna (Henryk, Maria) zam. Bławy 12, 88-320 Strzelno						
Bławy [Nr 0002]	1	87	G31	15.2000	BY1M/00030451/3	-	040904_5.0002.87
1/1 właściciel	Lutecki Jarosław (Tadeusz, Henryka) zam. Bławy 11, 88-320 Strzelno						
Bławy [Nr 0002]	1	88	G65	1.16	KW 18919	-	040904_5.0002.88
1/1 właściciel	GMINA STRZELNO siedziba: ul. Cieśliewicza 2, 88-320 Strzelno						
Bławy [Nr 0002]	1	89	G29	14.8200	KW 27368	-	040904_5.0002.89
współność ustawowa	Mleczko Krzysztof (Bogusław, Zofia)						

Sporządził(a): Monika Przybysz-Król


Za zgodność  
z oryginałem

Obręb	Ark.	Nr działki	JR	Pow. [ha]	Nr KW lub inne dokumenty	Adres lub położenie	Identyfikator
Forma władania i udział	Osoba i adres						
1/1 właściciel	zam. Bławaty 10, 88-320 Strzelno Mieczko Agnieszka (Antoni, Bożena) zam. Bławaty 10, 88-320 Strzelno						
Bławaty [Nr 0002]	1	90	G96	0.37	BY1M00029647/4	-	040904_5 0002.90
1/1 właściciel	WOJEWÓDZTWO KUJAWSKO-POMORSKIE siedziba: pl. Teatralny 2, 87-100 Toruń						

Ilość działek na wypisie: 33

Suma powierzchni działek: 133.1113 ha

04.12.2013

  
(imię i nazwisko osoby reprezentującej organ)  
data i podpis



Nr kancelaryjny:

STAROSTWO POWIATOWE  
w MOGILNIE  
ul. Narutowicza 1  
88-300 Mogilno

Województwo: kujawsko-pomorskie  
Powiat: mogileński  
Jednostka ewidencyjna: 040904\_5, Strzelno - obszar wiejski  
Obręb ewidencyjny: Nr 0002, Bławaty

(nazwa organu wydającego dokument)

## INFORMACJA Z REJESTRU GRUNTÓW

sporządzono dnia: 27-03-2015 10:03:59 według stanu na dzień: 27-03-2015 10:03:59

Nr jednostki rejestrowej: G68

Pozycja kartoteki budynków: 040904\_5.0002.G68

Sporządzono według stanu z roku: 2015  
KW BY1M/00030849/0

Osoby: 2

Udział Forma władania	Dane osoby fizycznej / instytucji
1/1 gr. 1.0 własność	SKARB PAŃSTWA REGON: - NIP: - koresp. ul. Gabriela Narutowicza 1, 88-300 Mogilno
1/1 gr. 1.7 zarząd	DYREKCJA OKRĘGOWA DRÓG PUBLICZNYCH W BYDGOSZCZY REGON: 000126439 NIP: - siedziba: ul. Fordońska 6, 85-950 Bydgoszcz

Działki ewidencyjne: 1

Działki ewidencyjne: 1						
Arkusz	Numer działki	Adres / Położenie	Powierzchnia [ha]	Użytek i klasa bonitacyjna		Numer Księgi Wieczystej lub inne dokumenty
				Użytek	Powierzchnia [ha]	
1	20	-	0.0023	dr	0.0023	BY1M/00030849/0
Identyfikator: 040904_5.0002.20: Dane zweryfikowane dnia: 2015-02-25						
Suma powierzchni działek [ha]:			0.0023			
Słownie:				dwadzieścia trzy metry kwadratowe		

**UWAGA:** W jednostce znajdują się jeszcze inne działki.

Powierzchnia całej jednostki rejestrowej: jeden hektar sześć tysięcy dziewięćset dziewięćdziesiąt trzy metry kwadratowe

Adnotacje - informacje o danych ewidencyjnych, które nie spełniają  
wymogów rozporządzenia oraz standardów technicznych

Oznaczenia użytków i klas
dr - Drogi

, dnia 2015-03-27

Sporządził(a):

Podpis: .....

Za zgodność  
z oryginałem

STAROSTA MOGILENSKI

Województwo: kujawsko-pomorskie

Powiat: mogileński

Jednostka ewidencyjna: 040904\_5, Strzelno - obszar wiejski

(nazwa organu wydającego dokument)

Nr kancelaryjny: GN 6621.1122.2015

## WYKAZ PODMIOTÓW I DZIAŁEK

Data: 09-04-2015 Czas: 07:53:39

Obręb: Bławaty [Nr 0002]

Osoby: 21

Lp.	Dane osoby fizycznej / instytucji	Jednostka rejestrowa
1	Borowski Krzysztof zam. Żegotki 20, 88-320 Strzelno Borowska Irena zam. Żegotki 20, 88-320 Strzelno	G84
2	Brejecki Zenon Adam zam. Bławaty 15, 88-320 Strzelno	G37
3	Brejecki Zenon Adam zam. Bławaty 15, 88-320 Strzelno Brejecka Edyta Magdalena zam. Bławaty 15, 88-320 Strzelno	G76
4	Dopierała Józef zam. Ciechrz 22, 88-320 Strzelno	G92
5	DYREKCJA OKRĘGOWA DRÓG PUBLICZNYCH W BYDGOSZCZY REGON: 000126439 NIP: - siedziba: ul. Fordoriska 6, 85-950 Bydgoszcz	G68
6	GMINA STRZELNO REGON: 092350850 NIP: 5570005899 siedziba: ul. Cieślewiczka 2, 88-320 Strzelno	G65
7	Kutnik Marcei zam. Młynice 5, 88-320 Strzelno Kutnik Edyta Wanda zam. Młynice, 88-320 Strzelno	G27
8	Lutecki Jarosław zam. Bławaty 11, 88-320 Strzelno	G31
9	Łepski Lech Stanisław zam. Bławaty 29/1, 88-320 Strzelno	G9
10	Mleczek Krzysztof zam. Bławaty 10, 88-320 Strzelno Mleczek Agnieszka zam. Bławaty 10, 88-320 Strzelno	G29
11	Mleczek Waldemar Andrzej zam. Bławaty 9, 88-320 Strzelno	G41
12	Pawłowski Tomasz zam. Bławaty 14, 88-320 Strzelno Pawłowska Agnieszka zam. Bławaty 14, 88-320 Strzelno	G21
13	Sadowski Józef zam. Bławaty 12, 88-320 Strzelno Sadowska Elżbieta Krystyna zam. Bławaty 12, 88-320 Strzelno	G32
14	SKARB PAŃSTWA REGON: - NIP: - koresp. ul. Gabriela Narutowicza 1, 88-300 Mogilno	G68
15	Ślomińska Małgorzata Maria zam. Bławaty 13, 88-320 Strzelno	G20
16	Ślomiński Stanisław Jan zam. Bławaty 13, 88-320 Strzelno	G94
17	Szychowski Mariusz zam. Bławaty 17/1, 88-320 Strzelno	G3
18	Trojanowska Anna zam. ul. Wincentego Witosa 9/1, 88-300 Mogilno	G99
19	Walczak Stanisław Marek	G8



20	zam. Bławaty 27/1, 88-320 Strzelno Walczak Stanisław Marek zam. Bławaty 27/1, 88-320 Strzelno Walczak Joanna Maria zam. Bławaty 27/1, 88-320 Strzelno	
21	WOJEWÓDZTWO KUJAWSKO-POMORSKIE REGON: 092350613 NIP: 5541007401 siedziba: pl. Teatralny 2, 87-100 Toruń	G96

Działki: 36

Lp.	Nr działki	Ark.	Jednostka rejestrowa
1	16	1	G68
2	17/9	1	G92
3	17/10	1	G3
4	18	1	G3
5	19/1	1	G5
6	19/2	1	G99
7	20	1	G68
8	21	1	G68
9	22	1	G68
10	23	1	G84
11	24	1	G65
12	25	1	G8
13	26	1	G9
14	27	1	G5
15	28	1	G5
16	39/4	1	G27
17	40	1	G9
18	41	1	G65
19	65	1	G96
20	66	1	G9
21	69	1	G41
22	81	1	G37
23	82	1	G37
24	83	1	G65
25	84/1	1	G21
26	84/5	1	G21
27	85/1	1	G20
28	85/4	1	G76
29	85/5	1	G76
30	85/6	1	G94
31	85/7	1	G94
32	86	1	G32
33	87	1	G31
34	88	1	G65
35	89	1	G29
36	90	1	G96

Sporządził(a): Karol Kopliński

Podpis.....

09.04.2016


Za zgodność  
z oryginałem

Za zgodność  
z oryginałem

### Oświadczenie projektanta

Oświadczam, iż stan własności działek objętych opracowaniem oraz przyległych do pasa drogi gminnej związanego z „Przebudową drogi gminnej nr 140306C w m. Bławaty, gmina Strzelno” nie uległ zmianie od czasu wydania uproszczonego wypisu z rejestru gruntów (stan na dzień 04.12.2013r.).

Na potwierdzenie tego faktu sporządzono wykaz podmiotów i działek dla obrębu Bławaty nr 0002, powiat mogileński, jednostka ewidencyjna 040904\_5, Strzelno – obszar wiejski (stan na dzień 09.04.2015r.).

  
**mgr inż. Arkadiusz Mazany**  
uprawnienia budowlane numer  
KUP/0027/POOD/11  
do projektowania bez ograniczeń  
w specjalności drogowej

## OPIS TECHNICZNY

### DO PROJEKTU ZAGOSPODAROWANIA TERENU

**„Przebudowa drogi gminnej o numerze 140306C w m. Bławaty, gmina Strzelno”**

#### 1. Przedmiot inwestycji

Przedmiotem inwestycji jest przebudowa drogi gminnej nr 140306C (dz. nr 16, 20, 21, 22, 24, 83, 88) znajdującej się na terenie gminy Strzelno i będącej w jej administracji. Stanowi ona dojazd do gospodarstw rolnych oraz pól uprawnych. Łączy DW nr 255 relacji Strzelno – Pakość oraz drogę powiatową nr 2444C Ciechrz – Strzelno. Składa się z dwóch odcinków:

- odcinek 1 (trasa A-B) – dł. 1711,65m
- odcinek 2 (trasa C-D) – dł. 635,27m

#### 2. Lokalizacja i uzasadnienie zadania.

Teren objęty zagospodarowaniem znajduje się na obszarze wiejskim na północ od miasta Strzelna. Istniejący układ drogowy łączy drogę wyższej kategorii, drogę wojewódzką nr 255 z drogą powiatową nr 2444C. Po obu stronach drogi gminnej występują pola uprawne oraz rozproszona zabudowa gospodarczo-mieszkalna.

Wykonanie nawierzchni bitumicznej jezdni oraz zjazdów na pola i do posesji zapewni większe bezpieczeństwo użytkowników, stworzy komfort dojazdu oraz zapewni większą estetykę otoczenia.

#### 3. Stan istniejący

W stanie istniejącym na terenie objętym zagospodarowaniem na odcinku A – B, tj. od drogi wojewódzkiej nr 255 na dł. ok. 1,1km znajdują się droga o nawierzchni bitumicznej o zmiennej szerokości (ok. 4,0m) i zróżnicowanym stopniu deformacji. Na dalszym odcinku ok. 600m do ostatnich zabudowań oraz na odcinku C – D długości ok. 600m w kierunku drogi powiatowej jej nawierzchnię stanowi tłuczeń wymieszany z żużlem o zmiennej szerokości. Wzdłuż drogi znajdują się pobocza gruntowe o nieregularnym przebiegu oraz rosną drzewa i krzewy. Brak rowów odwadniających.